

pro Fryskoch. <sup>cut</sup> 122.030  
Polak 75.462

pro Ciw. such. <sup>cut</sup> 102.552  
Polak - 77.147

p. Bialski (pro) 82.835  
P.A. 63.580  
Minsk B. - 18.568

82.835  
18.568  

---

101.403

Pol. 2.568  
63580  
~~256~~  
2.568  

---

661.98



5 Cielich D.	99.1
6 Cielich S.	98.4
7 Szewarnow	10.5
8 Domaszow D.	8.5
9 Domaszow S.	3.1
10 Joznow D.	32.4
11 Joznow S.	83.6
12 Dobracze	15.8
13 Stanislawice	99.
14 Koczkodl	95.1
15 Mosty	91.9
16 Pogorzow	95.9
17 Pastuszka	92.4
18 Bobrek	80.3
19 Ciekryn	31.7
20 Grodziszewice	93.6
21 Mistrzowice	92.8
22 Trzcinica	92.8
23 Zuhow S.	98.4
24 Zuhow D.	97.3
25 Sikiel	67.3
26 Pariscow	98.1
27 Wilopole	100.
28 Snojnik	89.9
29 Trzyce	95.2
30 Propica	94.9
31 Koniska	85.0
32 Ligotka R.	94.2
33 Sniatowice	96.0
34 Michow	99.0
35 Trzymice	69.0
36 Brecha	92.6
37 Suty	99.1
38 Aldrychowice	95.7
39 Tylicze	99.2

281 2 8

$$\begin{array}{r} 22 \\ \times 74 \\ \hline 22 \\ 22 \\ \hline 22 \end{array}$$



40 Wędrynia	96.0
41 Tyra	92.7
42 Karpentna	100
43 Bystrozyca	97.5
44 Korzawyńska	98.9
45 Skolichów	100
46 Grodek	96.3
47 Nawie	93.9
48 Łomna B.	96.4
49 Łomna D.	94.9
50 Brconowice	96.9
51 Jabłonków	84.4
52 Hosty	94.6
53 Piasek	95.5
54 Bukowie	97.1
55 Itebna	98.5
56 Kousakow	100
57 Jaworzynka	98.5

100  
 27  
 57  
 85

22142  
 28128  
 12321  
 -----  
 67591 | 85  
 598  
 809  
 765  
 -----  
 441  
 425  
 -----  
 170

1732 1  
 176

14  
 81  
 92  
 146  
 144  
 145  
 143



Fryschekehi paa.

II

4

101

- 1 Jierone 90.3
- 2 Pistoria 87.0
- 3 Mashlowa 94.9
- 4 Zehordone 95.9
- 5 Kanczyc Male 98.1
- 6 Raczyce 99.6
- 7 Kanczyc W. 96.8

Cierzyński paa.

- 1 Brerowska 100
- 2 Harlach 98.8
- 3 Zamarski 97.3
- 4 Luryna W. 92.4
- 5 Ogrodzona 92.6
- 6 Krasna 100
- 7 Skwiszow 95.2
- 8 Baranowice 93.6
- 9 Dziżelice 99.2
- 10 Karkowice 100
- 11 Lerna J. 95.3
- 12 Lerna S. 99.2
- 13 Wydek 99.0

57  
13  

---

70

Bielski paa.

- 1 Zbythor 92.1
- 2 Strumien 45.0
- 3 Bgkor 89.0
- 4 Pruchna 93.4
- ~~Intichon~~
- 5 Zaktocie 96.5
- 6 Drogonysle 87.0
- 7 Ocheby 91.5
- 8 Dehowie 98.3

27  
2  

---

74

223

262 30  

---

261 3

90  
183  
187  

---

232  
231



9	Wislica	100
10	Simoradz	98.4
11	Iskoryczyn	100.
12	Kostheńca	97.9
13	Skocron	48.4
14	Wilanowice	91.5
15	Lęgerka	100
16	Mupdyżowice	92.1
17	Kisielin	98.5
18	Łotwiszów	96.3
19	Bradnice d.	100
20	Micodzin	98.3
21	Korakowice S.	100
22	Korakowice d.	99.2
23	Łobezów	89.5
24	Hermanowice	93.8
25	Ciszowice	100
26	Ustron	91.6
27	Wista	98.6
		<hr/>
		1794,1

26230  
17941  

---

4417,1

102

7  
13  
24  

---

47  
+ 85  

---

132

~~67591,1~~  
~~+ 4417,1~~  

---

~~72008,2~~ 132  
~~660~~  

---

~~= 60~~

~~61 84~~  
~~119~~

(A) = 45%  
+ B = 55%  

---

100%  $\frac{12}{50\%}$

6759,1  
4417,1  

---

11176,2

132

---

84,6

84,7.

---

172

104  
24  

---

131

1056  

---

616  
528  

---

882  
792  

---

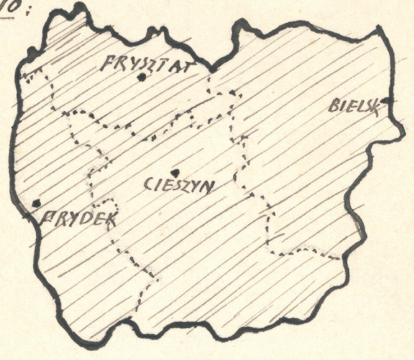
900



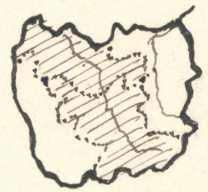
W razie plebiscytu w ks. Cieszyńskim można przewidzieć 3 propozycje co do obszaru spornego; a procent Polaków przedstawiałby się (podług spisu z r. 1910) natych 3 obszarach następująco:

Polaków w 1910:

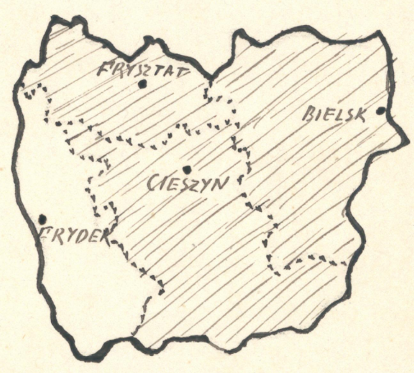
I. Całe ks. Cieszyńskie (cztery powiaty) — 54,8%



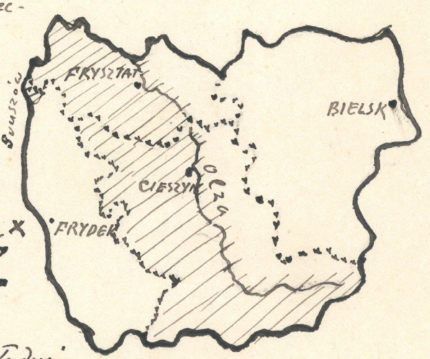
II. Dwa powiaty (Frysztański i Cieszyński) — 68,5%



III. Trzy powiaty: Frysztański, Cieszyński i Bielski — 68,6%

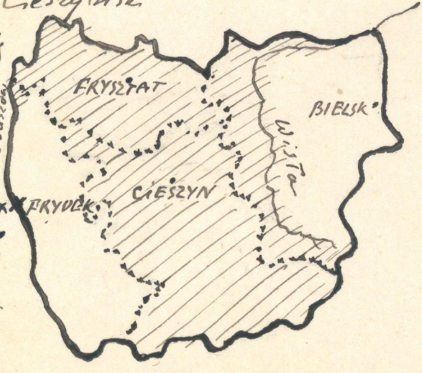


IV. Obszar obejmujący 27 gmin pow. Frysztańskiego i 57 gmin powiatu Cieszyńskiego, zaczynający się na zachodzie od granicy pow. Frydeckiego, a kończący się na wschodzie na gminach, przez które przepływa rzeka Olza (Wiermionia, dół gmin Niem, Dzięciołowa, Zawa, Stare Miasto, Frysztat, Baj, Darków, Łąki, Jagiódów, Pastuska, Bobrek, Cieszyn, Słonica, Paniców, Konińska, Trzyńc, Żybita, Wądrynia, Karpenka, Bystrzyca, Śródek, Nawsi, Jabłonka, Piasek, Istebna); nadto gminy Śruszów w pow. Frydeckim, razem 85 gmin. — 79,5%



Wschodnia granica tego obszaru odpowiada mniej więcej linii demarkacyjnej wojskowej ustalonej faktem paryskim 2 lutego 1919, przyciem na południu z Cieszynem przekracza tę linię w kierunku wschodnim.

V. Obszar obejmujący całe powiaty: Frysztański (34 gminy) i Cieszyński (70 gmin), zaś z powiatu Bielskiego pas (27 gmin) kończący się na wschodniej granicy przez które przepływa rzeka Wisła (Słonica, Zabłocie, Drogomyś, Ochnaby, Wisłica, Skowron, Bładnia Dolna, Skowron, Kędzianka, Włosty, Wisła); nadto gminy Śruszów w pow. Frydeckim, razem 132 gminy. — 84,7%



Wschodnia granica tego obszaru odpowiada mniej więcej wschodniej granicy najdalejch rządów czechosłowackich.

x Zestawienie gmin i obliczenie procentów zrobione na podstawie rozmieszczenia gmin i podanych cyfr ludności, podług ustalonej mapy prof. Popiotka.

Przyjmując przyjęte zestawienie procentowe, należy zauważyć, że w razie plebiscytu, na naszym koncie przemawiać będzie fakt, że spis ludności z 1910r. nie odpowiada rzeczywistości a że faktycznie Polaków jest w danej chwili znacznie więcej. Na uwagę zasługuje porównanie liczby ludności przedpodziałem w powiatach niemieckich i czechosłowackich. Na 213 gmin całego Śląska Cies. posiadaliśmy w r. 1910 większość absolutną (50-100%) w 147 tj. w 69,1% gminach Śląska. Natomiast większość w wydziałach gminnych posiadamy tylko w 105 gminach (49,4%), Czesi posiadają większość w wydziałach gminnych w 46 gminach (21,6%), Niemcy — w 26 gminach (12,2%), Ślązakomcy — w 36 gminach (16,8%) (podług K. Pigłkowskiego).



Frydecki pow.

I

97<sup>c</sup>

1) Gruzowa (Furd.)	32.4. <del>2.427</del>
<del>Frydecki pow.</del> Frydecki pow.)	
1 Bogumun	38.2
2 Wrochice	21.7
3 Ironychnel	30.
4 Pzychwats	49.4
5 Porska	59.5
6 Labkocie	53.5
7 Skrocron	24.9
8 Wierunowice	99.6
9 dufyrcia N.	85.0
10 dufyrcia P.	94.4
11 Die'wornice	21.8
12 Lawada	87.9
13 Stare Miaso	91.9
14 Dghowca	62.8
15 Frypkat	59.5
<del>Furd.</del> 16 Raj	95.2
17 Ostowa	34.2
18 Pielwats	18.6
19 Lary	48.7
20 Karwinia	80.5
21 Darkois	94.6
22 Lgki.	92.0
23 Stonessa	98.0
24 Olbradheice	98.5
25 Suche S.	95.1
26 Suche Sr.	55.3
27 Suche D.	58.9
<del>28 Porska</del>	

Cieciecorzyski pow.

1. Scumbark	89.4
2. Datynie D.	96.9
3. Bzdrowce D.	96.5
4. Zywoicie	99.3.

---

221 4 2  
211 6 0

0  
15  
18

0  
15  
18